PŘÍJEZD A ZAŘÍZENÍ STAVENIŠTĚ

MĚŘÍTKO 1:500

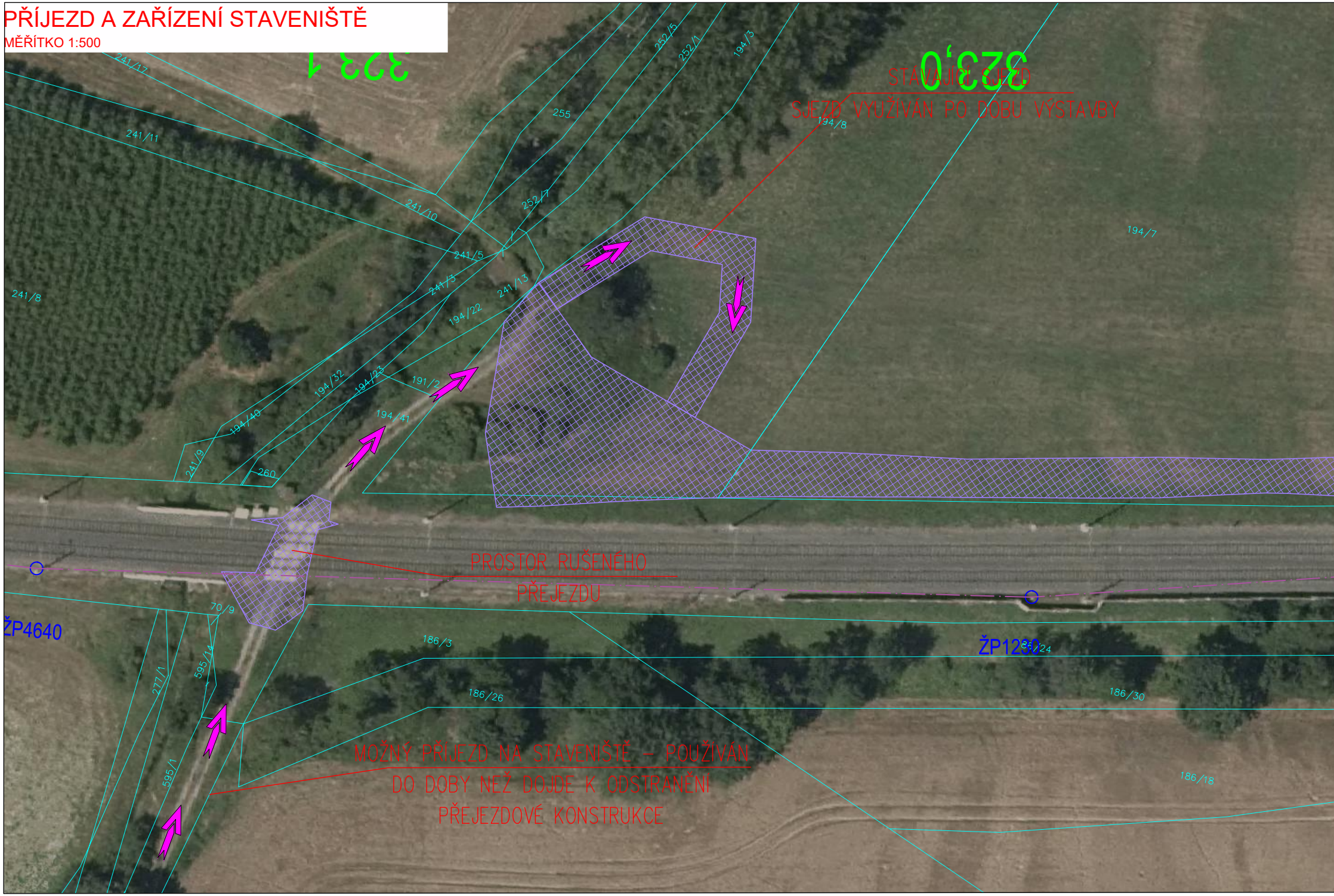
241/17
241/11
255
252/5
252/1
194/3
323,0
194/8
241/10
252/7
241/5
241/3
241/13
194/22
241/8
194/7
194/32
194/23
191/2
194/40
194/41
241/9
260
70/9
ŽP4640
186/3
ŽP1230
186/24
277/1
595/14
186/26
186/30
595/1
186/18

STÁVAJÍCÍ SJEZD
SJEZD VYUŽÍVÁN PO DOBU VÝSTAVBY

PROSTOR RUŠENÉHO
PŘEJEZDU

MOŽNÝ PŘÍJEZD NA STAVENIŠTĚ – POUŽÍVÁN
DO DOBY NEŽ DOJDE K ODSTRANĚNÍ
PŘEJEZDOVÉ KONSTRUKCE

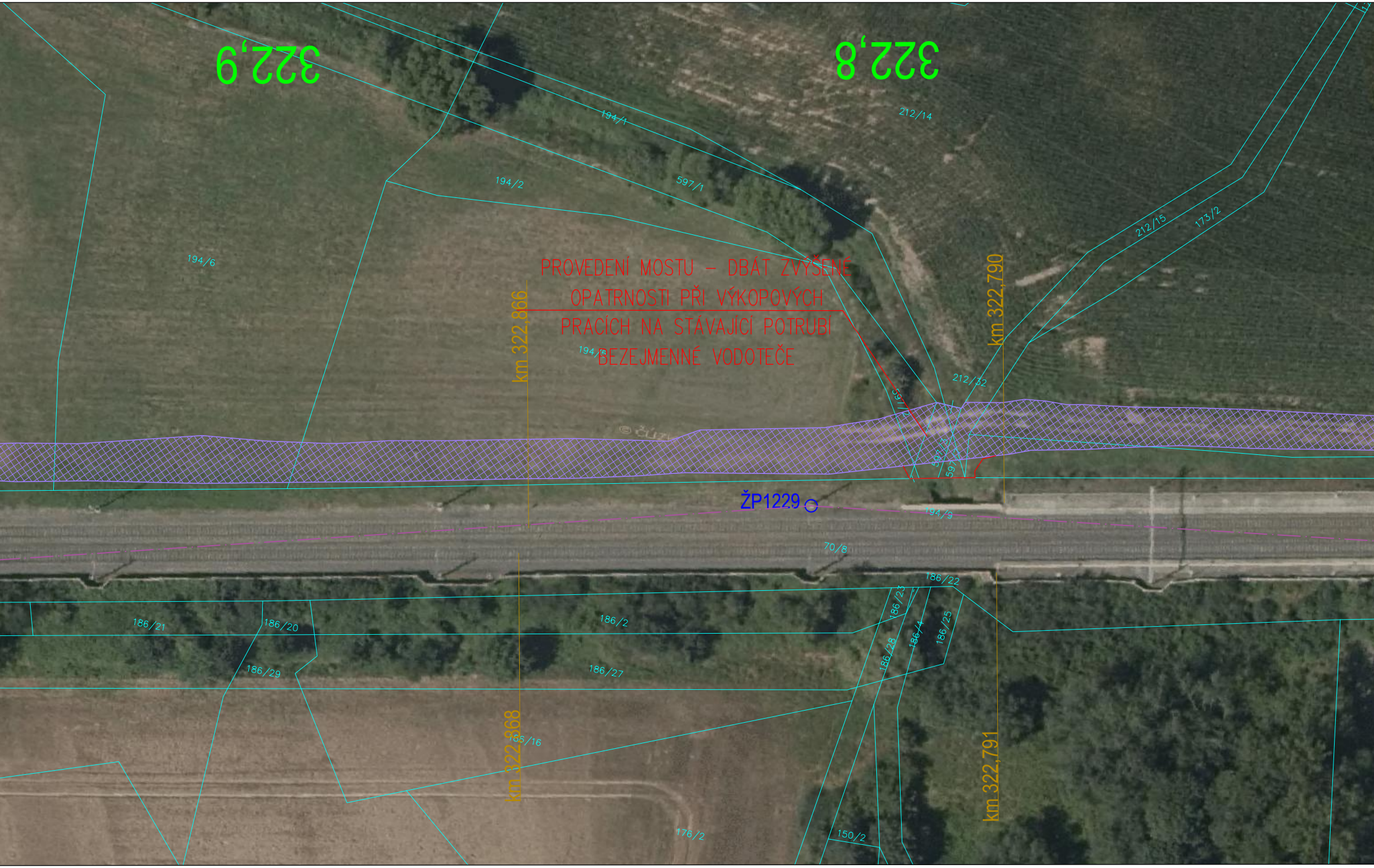
322,9
322,8
194/1
212/14
194/2
597/1
194/6
PROVEDENÍ MOSTU – DBÁT ZVÝŠENÉ OPATRNOSTI PŘI VÝKOPOVÝCH PRACÍCH NA STÁVAJÍCÍ POTRUBÍ BEZEJMENNÉ VODOTEČE
km 322,866
km 322,790
212/15
173/2
194/5
212/32
597/2
597/3
ŽP1229
194/9
70/8
186/22
186/21
186/20
186/2
186/23
186/4
186/25
186/28
186/29
186/27
km 322,868
186/16
km 322,791
176/2
150/2

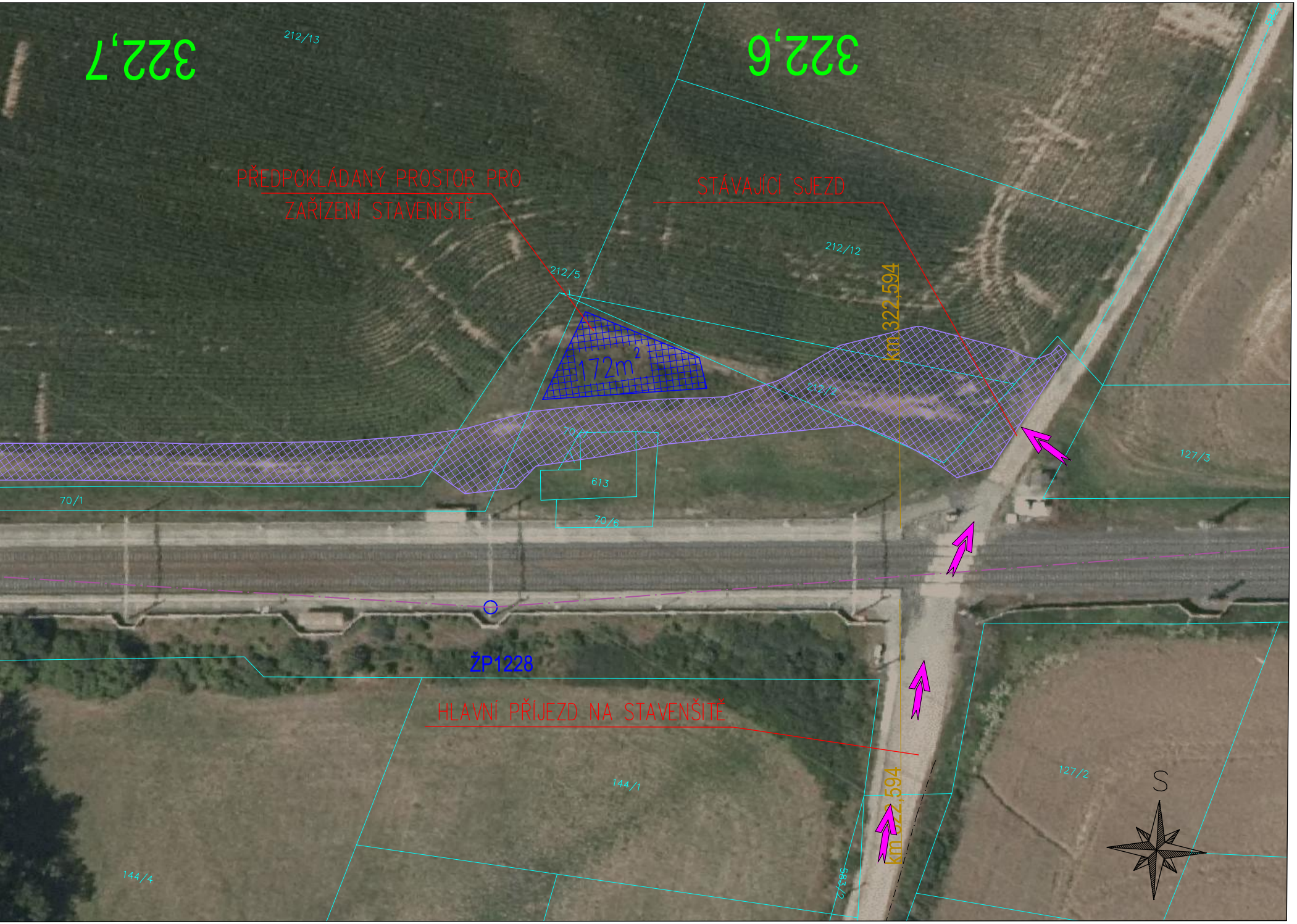
322,7
322,6
212/13
582/1
PŘEDPOKLÁDANÝ PROSTOR PRO
ZAŘÍZENÍ STAVENIŠTĚ
STÁVAJÍCÍ SJEZD
212/12
212/5
km 322,594
172m^2
212/2
70/7
613
70/1
70/6
127/3
ŽP1228
HLAVNÍ PŘÍJEZD NA STAVENŠITĚ
144/1
127/2
km 322,594
S
583/2
144/4

INFORMACE O POZEMKU UMÍSTĚNÍ ZAŘÍZENÍ STAVENIŠTĚ

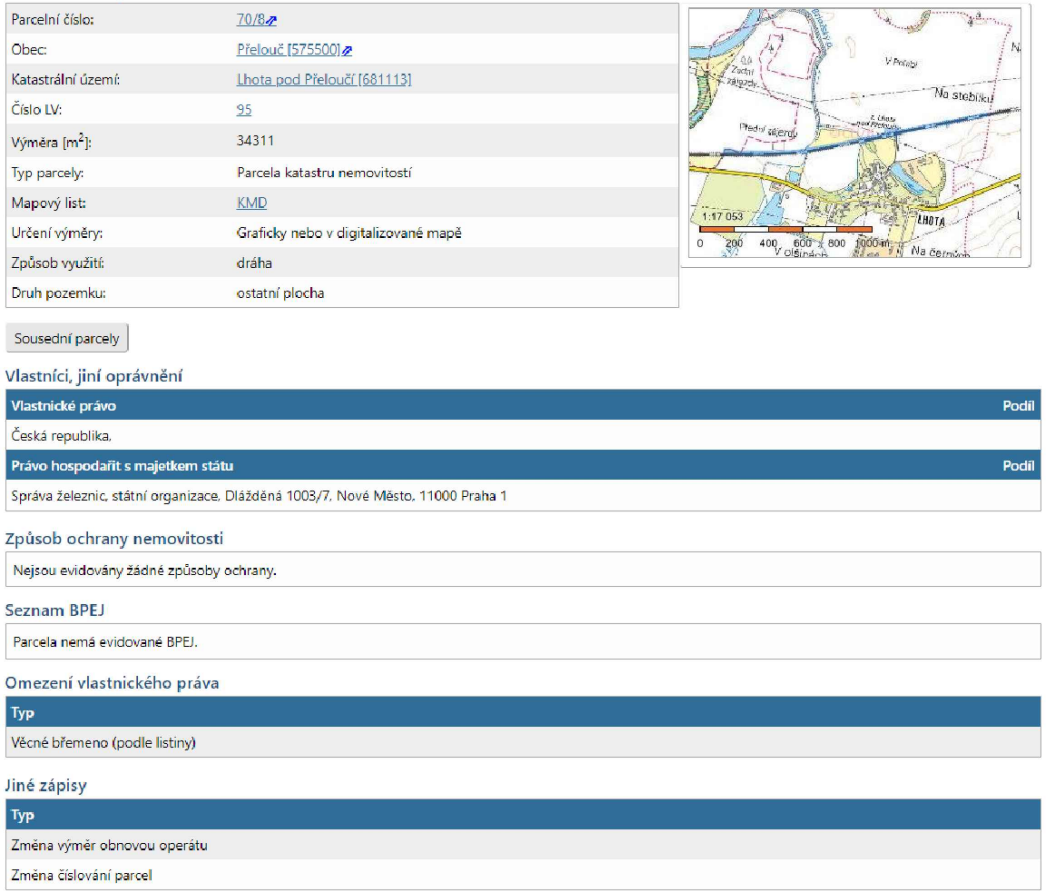

Informace o pozemku

Parcelní číslo:	70/8
Obec:	Přelouč [575500]
Katastrální území:	Lhota pod Přeloučí [681113]
Číslo LV:	95
Výměra [m²]:	34311
Typ parcely:	Parcela katastru nemovitostí
Mapový list:	KMD
Určení výměry:	Graficky nebo v digitalizované mapě
Způsob využití:	dráha
Druh pozemku:	ostatní plocha

Na stebliku
LHOTA
1:17 053
0
200
400
600
800
1000 m
Sousední parcely

Vlastníci, jiní oprávnění

Vlastnické právo	Podíl
Česká republika	

Právo hospodařit s majetkem státu	Podíl
Správa železnic, státní organizace, Dlážděná 1003/7, Nové Město, 11000 Praha 1	

Způsob ochrany nemovitosti

Nejsou evidovány žádné způsoby ochrany.

Seznam BPEJ

Parcela nemá evidované BPEJ.

Omezení vlastnického práva

Typ
Věcné břemeno (podle listiny)

Jiné zápisy

Typ
Změna výměr obnovou operátu
Změna číslování parcel

—	Hranice pozemku
▨	Plocha zařízení staveniště při výstavbě pro umístění zázemí stavby a pro skladové prostory
▨	Prostor stavby - provádění stavebních prací
➤	Směry možných příjezdů do prostoru stavby

Veškerá práva vyhrazena. Tento výkres a detail je majetkem projektanta a nesmí být použit celý ani z části bez písemného souhlasu.

ZODP. PROJEKTANT	VYPRACOVAL
ING. JIŘÍ MAREK	JAN JELÍNEK
KONTROLOVAL	HIP
RADEK KVEREK, DiS.	RADEK KVEREK, DiS.
OBEC: LHOTA POD PŘELOUČÍ	KRAJ: PARDUBICKÝ KRAJ

INVESTOR: Správa železnic, státní organizace
Dlážděná 1003/7, 110 00 Praha 1

SPRÁVA ŽELEZNIC

ZADAVATEL: Správa železnic, státní organizace
Stavební správa východ
Nerudova 1, 772 58 Olomouc

GENERÁLNÍ PROJEKTANT

DMC
Havlíčkův Brod s.r.o.
Průmyslová 941
580 01 Havlíčkův Brod

PROJEKTOVÁNÍ INŽENÝRSKÝCH STAVEB
tel.: 724 155 348
e-mail: příjmení@dmchb.cz

NÁZEV AKCE:

Náhrada přejezdu P 4910 v km 323,116 trati Česká Třebová - Praha

SITUACE ORGANIZACE VÝSTAVBY

DATUM	6/2020
STUPEŇ PD	DSP+PDPS
Č. ZAKÁZKY	19057
MĚŘÍTKO	1:500
ČÁST. DOKUM.	Č. VÝKRESU
F	2